Envoyé en préfecture le 04/07/2025
Reçu en préfecture le 04/07/2025
Publié le
ID : 033-213302938-20250703-DEL2025_27-DE

Légende

- Déversoir d'orage
- Pompage
- Station d'épuration
- Collecteur autre
- Collecteur autre (avec sens d'écoulement)
- Collecteur séparatif - Eaux pluviales (avec sens d'écoulement)
- Collecteur séparatif - Eaux usées
- Collecteur séparatif - Eaux usées (avec sens d'écoulement)
- Collecteur de refoulement
- Collecteur de refoulement (avec sens d'écoulement)
- Collecteur (HC)
- Collecteur (avec sens d'écoulement) (HC)
- Emprise d'ouvrage
- Surface hydraulique
- Léger
- Dur
- F-Parcelle (Linéaire)
- Parcelle
- Commune

R CAUBET
R LE SABLOT
R LA CHAPELLE
R CASSIN YVRAC
R MERIGOT
R EGLISE CAMEYRAC
R LA CURE
R LE POSTILLON
RELEMENT STEP MONTUSSAN Transfert Montussan
STEP MONTUSSAN
R HAMEAU CENTRE
R LE COURNEAU
R HAUT BEYCHAC
R TAILLEFER
R SAMPAU
R MAISON DU VIN
R ZA LALANDE MONTUSSAN
R STMB

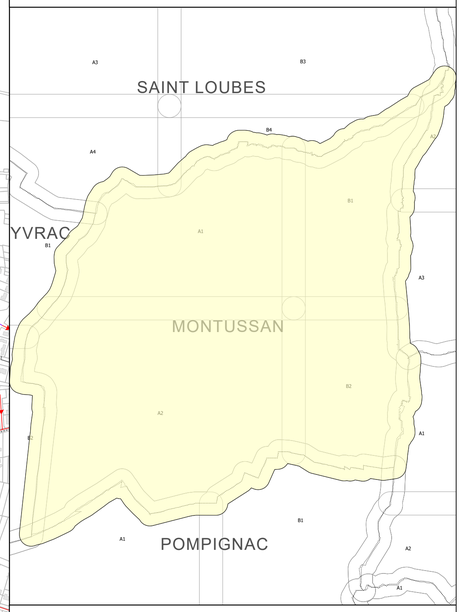

PLAN DES RESEAUX
Assainissement

MONTUSSAN	1
Echelle : 1 :5 000	
Date impression : 15/03/2024	
INSEEE : 33293 CONTRAT : 12465	
SOURCES	SIG SUEZ EAU FRANCE
	DGI - Cadastre

Propriété SUEZ EAU FRANCE Toute reproduction interdite
Les informations sur les éléments constitutifs du réseau sont données à titre indicatifs.
Elles n'engagent en aucun cas la responsabilité de SUEZ EAU FRANCE

N

Légende

- Contrôleur de débit
- Pompage
- Regard Séparatif - Eaux usées
- Regard client Séparatif - Eaux usées
- Collecteur séparatif - Eaux usées
- Collecteur séparatif - Eaux usées (avec sens d'écoulement)
- Collecteur de refoulement
- Collecteur de refoulement (avec sens d'écoulement)
- Branchement Séparatif - Eaux usées
- Ventouse (HC)
- Collecteur (avec sens d'écoulement) (HC)
- Emprise d'ouvrage
- F-Axe de voie
- Surface hydraulique
- F-Détail linéaire
- F-Détail surfacique
- Léger
- Dur
- F-Parcelle (Linéaire)
- Parcelle
- Commune

Envoyé en préfecture le 04/07/2025
Reçu en préfecture le 04/07/2025
Publié le
ID : 033-213302938-20250703-DEL2025_27-DE

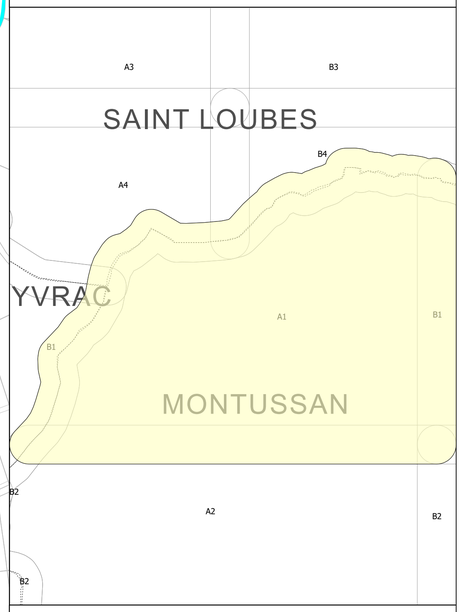

PLAN DES RESEAUX
Assainissement

MONTUSSAN	A1
Echelle : 1 :2 500	
Date impression : 15/03/2024	
INSEEE : 33293 CONTRAT : 12465	
SOURCES	SIG SUEZ EAU FRANCE
	DGI - Cadastre

Propriété SUEZ EAU FRANCE Toute reproduction interdite
Les informations sur les éléments constitutifs du réseau sont données à titre indicatifs.
Elles n'engagent en aucun cas la responsabilité de SUEZ EAU FRANCE

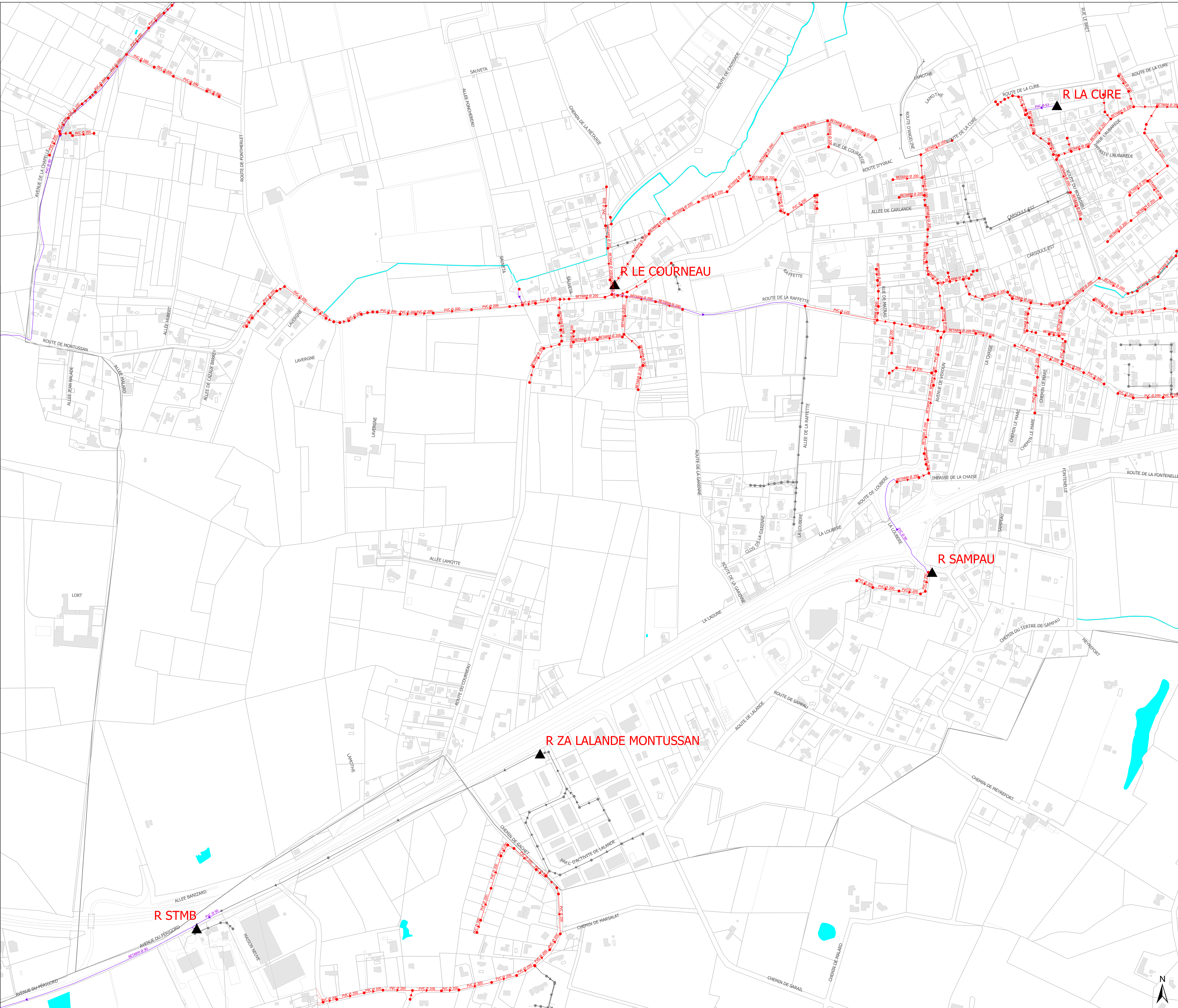

Légende

- Contrôleur de débit
- Pompage
- Regard Séparatif - Eaux usées
- Regard client Séparatif - Eaux usées
- Collecteur séparatif - Eaux usées
- Collecteur séparatif - Eaux usées (avec sens d'écoulement)
- Collecteur de refoulement
- Collecteur de refoulement (avec sens d'écoulement)
- Branchement Séparatif - Eaux usées
- Branchement autre
- Regard (HC)
- Regard client (HC)
- Ventouse (HC)
- Branchement (HC)
- Collecteur (HC)
- Collecteur (avec sens d'écoulement) (HC)
- Emprise d'ouvrage
- F-Axe de voie
- Surface hydraulique
- F-Détail linéaire
- F-Détail surfacique
- Léger
- Dur
- Parcelle
- Commune

Envoyé en préfecture le 04/07/2025
Reçu en préfecture le 04/07/2025
Publié le
ID : 033-213302938-20250703-DEL2025_27-DE

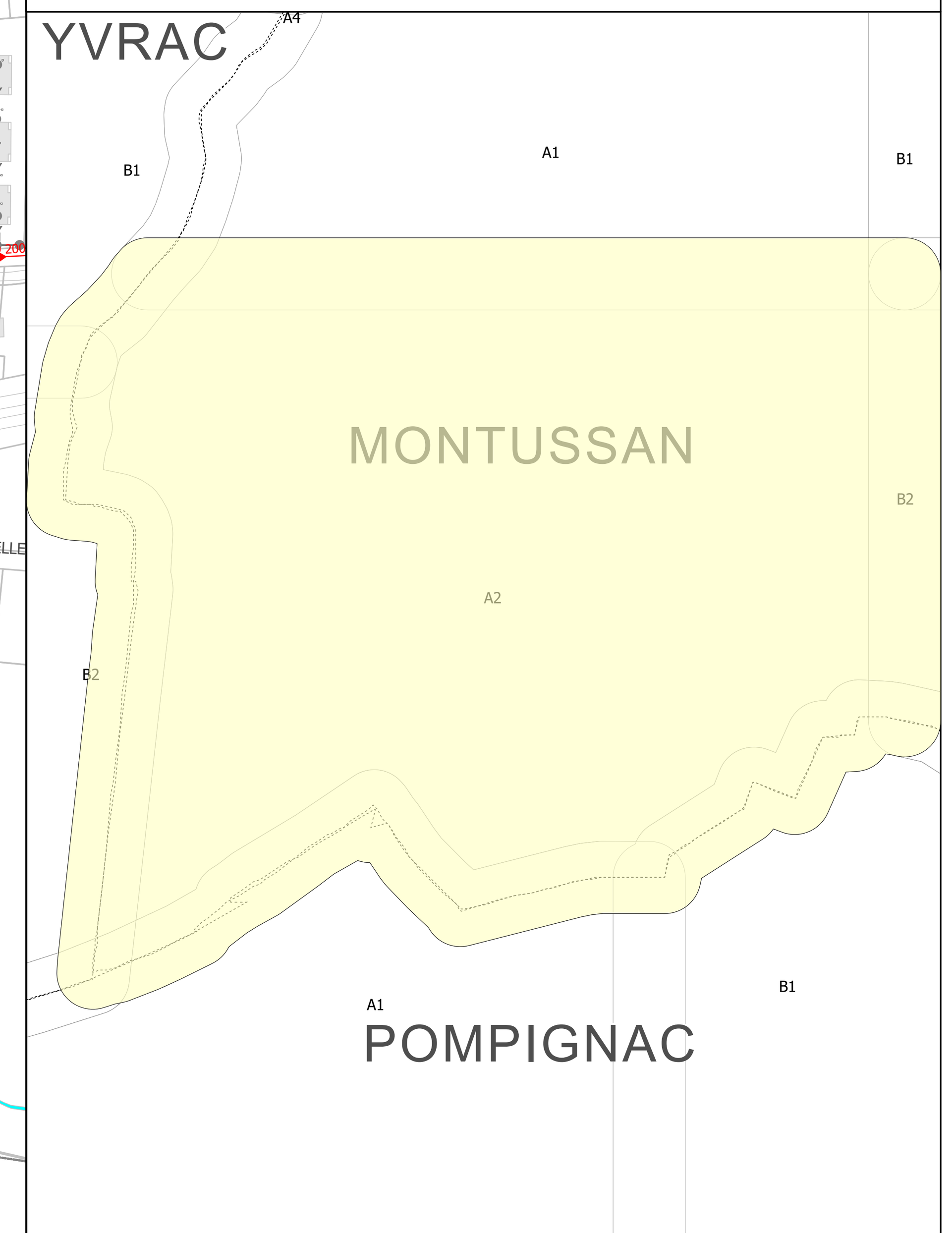

PLAN DES RESEAUX
Assainissement

MONTUSSAN — A2

Echelle : 1 :2 500

Date impression : 15/03/2024

INSEEE : 33293 CONTRAT : 12465

SOURCES : SIG SUEZ EAU FRANCE ; DGI - Cadastre

Propriété SUEZ EAU FRANCE Toute reproduction interdite
Les informations sur les éléments constitutifs du réseau sont données à titre indicatifs.
Elles n'engagent en aucun cas la responsabilité de SUEZ EAU FRANCE

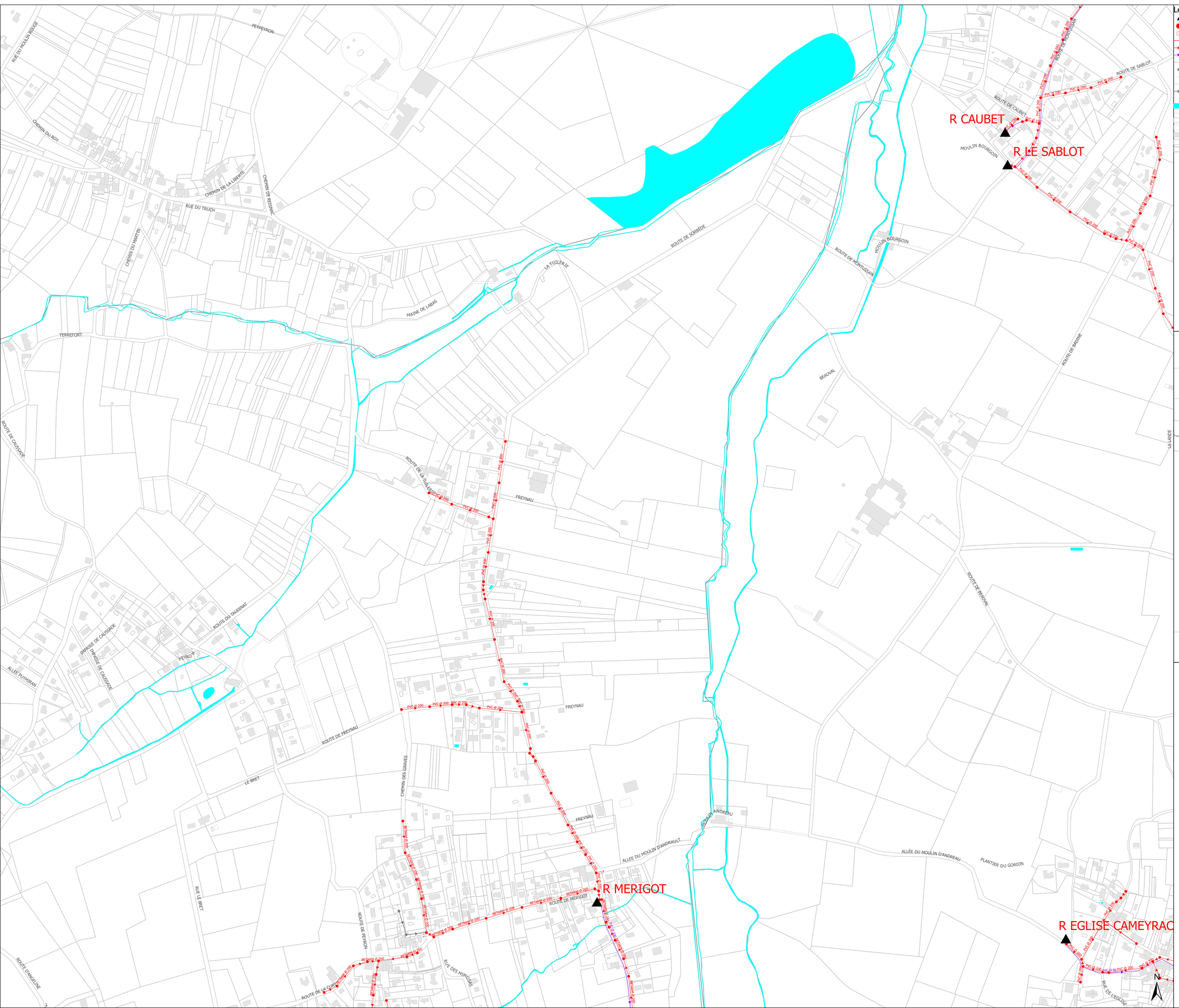

Légende

- Pompage
- Regard Séparatif - Eaux usées
- Regard client Séparatif - Eaux usées
- Collecteur séparatif - Eaux usées
- Collecteur séparatif - Eaux usées (avec sens d'écoulement)
- Collecteur de refoulement (avec sens d'écoulement)
- Branchement Séparatif - Eaux usées
- Regard (HC)
- Regard client (HC)
- Branchement (HC)
- Collecteur (avec sens d'écoulement) (HC)
- F-Axe de voie
- Surface hydraulique
- F-Détail linéaire
- F-Détail surfacique
- Léger
- Dur
- Parcelle
- Commune

Envoyé en préfecture le 04/07/2025
Reçu en préfecture le 04/07/2025
Publié le
ID : 033-213302938-20250703-DEL2025_27-DE

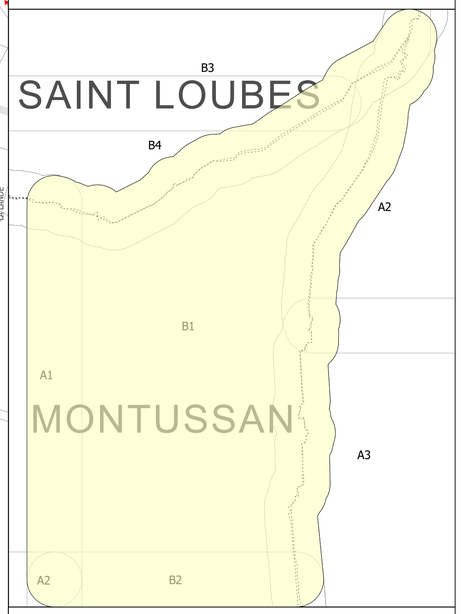

PLAN DES RESEAUX
Assainissement

MONTUSSAN	B1
Echelle : 1 :2 500	
Date impression : 15/03/2024	
INSEEE : 33293 CONTRAT : 12465	
SOURCES	SIG SUEZ EAU FRANCE
	DGI - Cadastre

Propriété SUEZ EAU FRANCE Toute reproduction interdite
Les informations sur les éléments constitutifs du réseau sont données à titre indicatifs.
Elles n'engagent en aucun cas la responsabilité de SUEZ EAU FRANCE

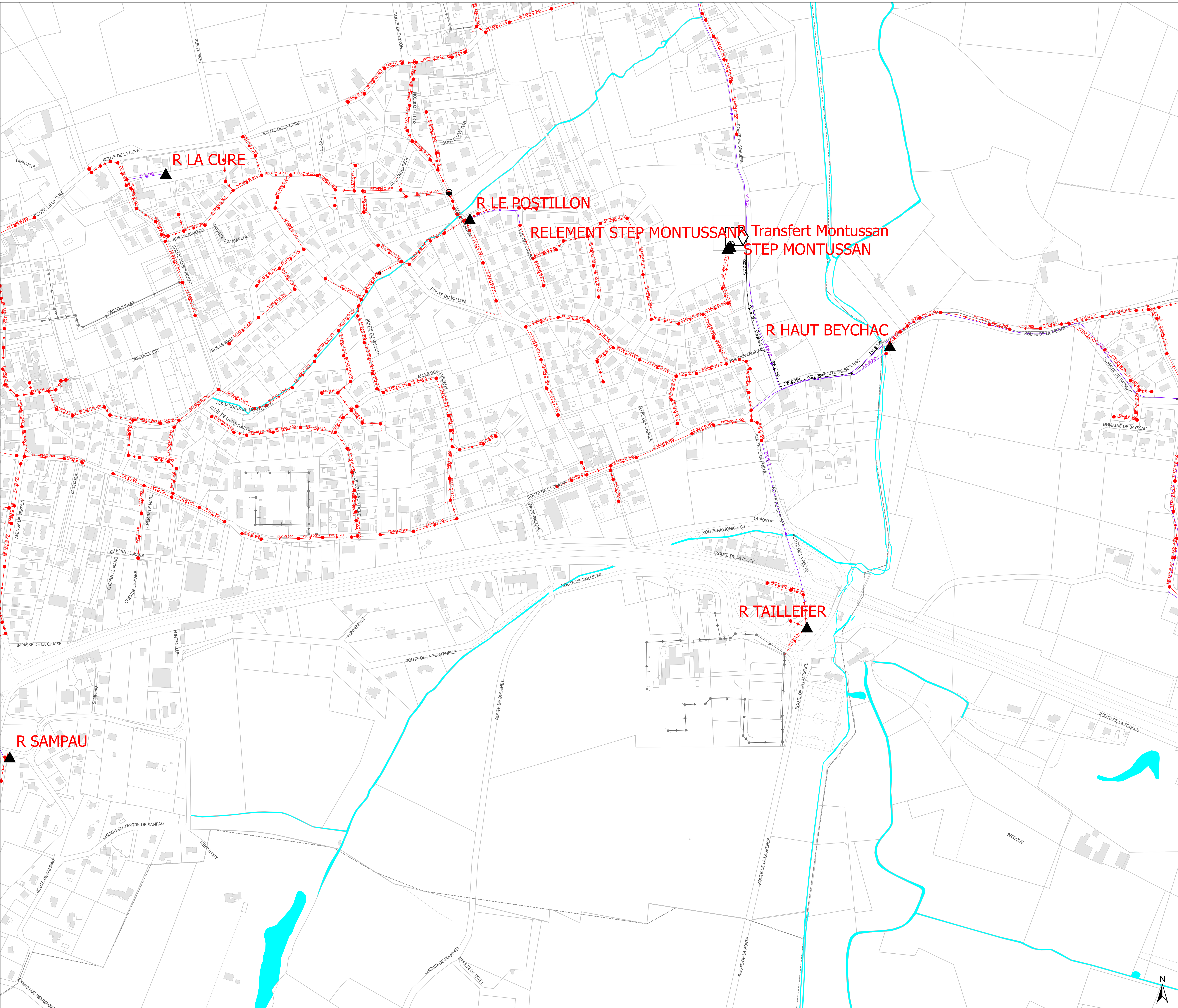

Envoyé en préfecture le 04/07/2025
Reçu en préfecture le 04/07/2025
Publié le
ID : 033-213302938-20250703-DEL2025_27-DE

Légende

- Capteur
- Déversoir d'orage
- Pompage
- Regard Séparatif - Eaux usées
- Regard - Autres
- Regard client Séparatif - Eaux usées
- Station d'épuration
- Ventouse
- Collecteur autre
- Collecteur autre (avec sens d'écoulement)
- Collecteur séparatif - Eaux pluviales (avec sens d'écoulement)
- Collecteur séparatif - Eaux usées
- Collecteur séparatif - Eaux usées (avec sens d'écoulement)
- Collecteur de refoulement
- Collecteur de refoulement (avec sens d'écoulement)
- Branchement Séparatif - Eaux usées
- Regard (HC)
- Regard client (HC)
- Branchement (HC)
- Collecteur (HC)
- Collecteur (avec sens d'écoulement) (HC)
- F-Axe de voie
- Surface hydraulique
- F-Détail linéaire
- F-Détail surfacique
- Léger
- Dur
- Parcelle
- Commune

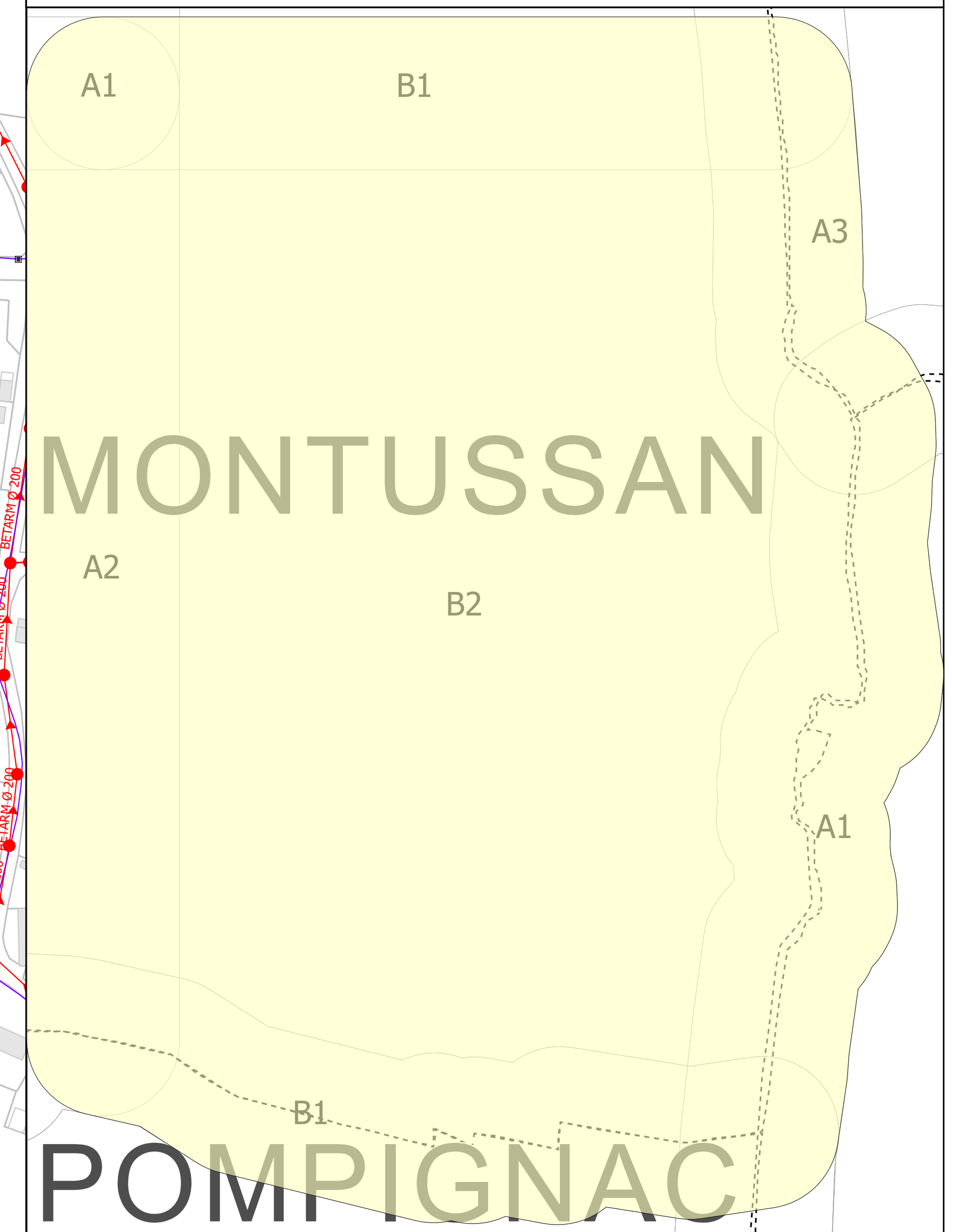

PLAN DES RESEAUX
Assainissement

MONTUSSAN	B2
Echelle : 1 :2 000	
Date impression : 15/03/2024	
INSEEE : 33293 CONTRAT : 12465	

SOURCES	SIG SUEZ EAU FRANCE
	DGI - Cadastre

Propriété SUEZ EAU FRANCE Toute reproduction interdite
Les informations sur les éléments constitutifs du réseau sont données à titre indicatifs.
Elles n'engagent en aucun cas la responsabilité de SUEZ EAU FRANCE